

## Описание проведения эксгумации:

Краткое описание местности, дающее представление о месте обнаружения останков (лес, поле, болото, нас. пункт, нейтральная полоса, оборона Советских войск или противника и т.д.)

В конце д. В. Замощье в поле, с лева у дороги, по ходу движения в д. М. Замощье, были сброшены в траншею.




Грунт (песок, торф, глина и т.д.) Суглинок, сугиесь.

Характерные особенности, обнаруженные в ходе эксгумации (характер и происхождение повреждений костей, их сохранность, медицинские принадлежности, перечень неизменных вещей и т.д.)

Останки лежали в траншее, частично друг на друге, один на боку согнулся, один на спине, один на животе, у одного бойца обнаружен эмальированный когелок, противогаз, патронт, черогинный ковш, один с противогазом и трети и полтрети снаряда. У одного повреждена левая нога, отсутствует ступня. В теле другого обнаружен осколок. Бойцы были сброшены в траншею при так называемой «огустке» местности. Медальонов, оружия, обуви солдат не обнаружено, это говорит о том, что их обыскивали перед захоронением.

Адрес и тел. организации, проводившей эксгумацию ПО «ОТЪАГА»

Великий Новгород, ул. Шусева 12-3-213, 89116354232

<b>Место перезахоронения останков:</b>	<b>Адрес и телефон организации проводившей захоронение:</b>
Республика <u>Россия</u>	
Край _____	
Область <u>Новгородская</u>	
Город _____	
Район _____	
С/совет _____	
Деревня <u>Мясной Бор</u>	<b>Комиссия в составе:</b>
Дополн. координаты _____	1. <u>Топорнов Д. М.</u> 
	2. <u>Копылов Ф. В.</u> 
	3. <u>Андреев И. В.</u> 
Дата перезахоронения <u>05.2019 г.</u>	М. П.

Россия, 173007, г. Великий Новгород, ул. Десятинная, д. 20, корп. 3, т/ф (816-2) 77-72-42, 77-22-87  
Поисковая экспедиция «Долина», e-mail: dolina@novgorod.net



ПРОТОКОЛ ЭКСГУМАЦИИ № 5

Дата эксгумации 24 ноября 2018г Ответственный Топоршов Д.Ю

Вид захоронения (подчеркнуть): не захоронен, боевое, санитарное, плановое.

Размеры 4,5 x 1,5 м Глубина 0,5 м

Состояние к моменту эксгумации (подч.): не разрушено, частично разрушено, разрушено.

Место расположения захоронения	Схема местности захоронения
Республика <u>Россия</u>	
Край _____	
Область <u>Новгородская</u>	
Город _____	
Район <u>Новгородский</u>	
С/совет _____	
Деревня <u>Большое Замошье</u>	
Дополн. коорд. <u>в конце деревни в поле, у дороги слева</u>	
Топогр. координаты:	
карта М: <u>1:50000</u> год изд. <u>1987</u>	
квадрат <u>0121 у 8</u>	
Географические координаты:	
<u>N 58.796 451</u>	
<u>E 31.289 051</u>	

При составлении схемы от руки важно указать расстояние до двух характерных ориентиров.

В ходе эксгумации обнаружено: 3

количество останков

медальон, регистрационный номер _____	размер обуви _____
документы _____	фрагменты обмундирования <u>фрагменты шинели, остатки брюжных ремней</u>
именные вещи _____	вид оружия и боеприпасов <u>патроны 7,62, патроны 2 НАРАНС</u>
название и № награды _____	<p><b>Сохранность костных останков:</b> указать наличие или отсутствие элементов скелета <u>наличие 2 черепа целых, один раздавлен, берцовые все, голень застижно, предч и икроножные застижно, таз у двоих, ребра застижно, мелкие и зубчатые кости целы.</u></p>
воинские знаки различия _____	